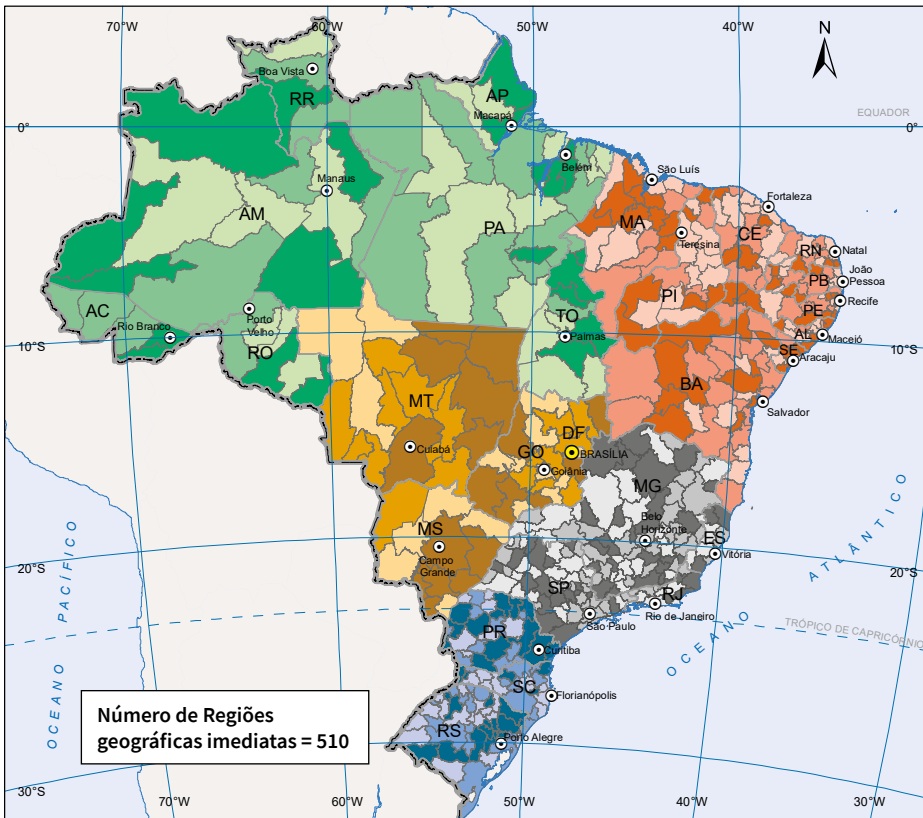





## Regiões Geográficas Imediatas - 2017


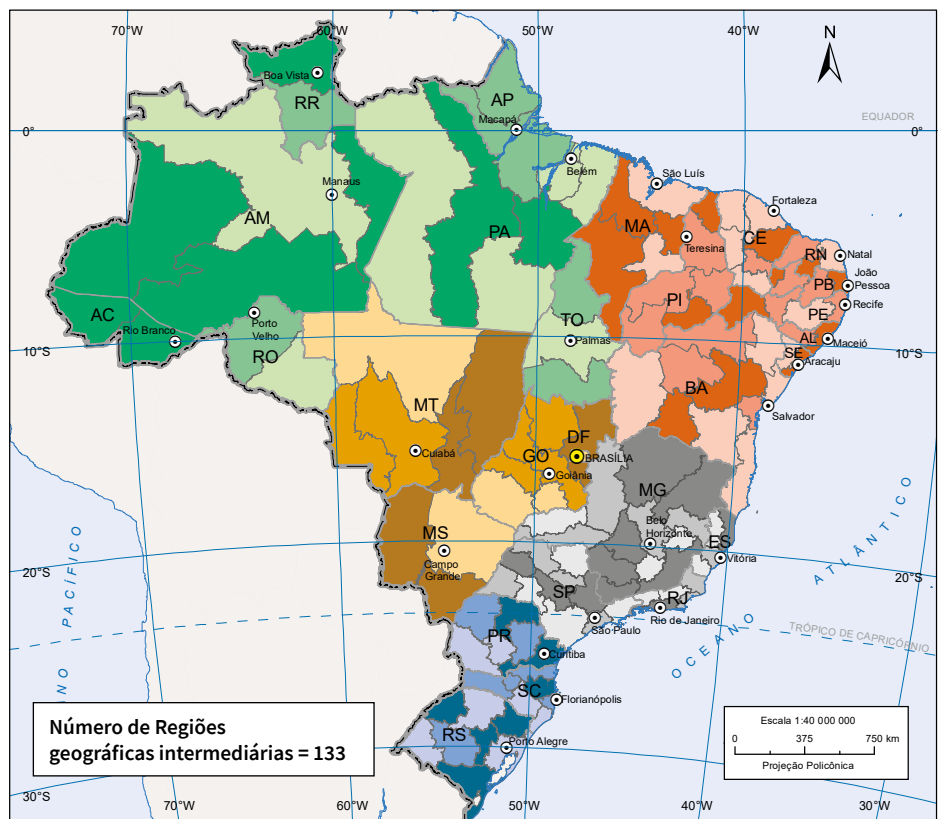


Recorte regional que tem na rede urbana o seu principal elemento de referência. É definida a partir de Centros Urbanos próximos para a satisfação das necessidades imediatas das populações, tais como: compra de bens de consumo duráveis e não duráveis; busca de trabalho; procura por serviços de saúde e educação; e prestação de serviços públicos, como postos de atendimento do Instituto Nacional do Seguro Social - INSS, do Ministério do Trabalho, e de serviços judiciários, entre outros.



## Regiões Geográficas Intermediárias - 2017

Recorte regional que corresponde a uma escala intermediária entre as Unidades da Federação e as Regiões Geográficas Imediatas. Essas regiões organizam o território por meio de um polo de hierarquia superior diferenciado, a partir dos fluxos de gestão privado e público e da existência de funções urbanas de maior complexidade, como serviços médicos especializados, ou grandes universidades.



Fonte: IBGE. *Divisão Regional do Brasil em Regiões Geográficas Imediatas e Regiões Geográficas Intermediárias 2017*. Rio de Janeiro, 2017. Disponível em: <https://www.ibge.gov.br/geociencias/organizacao-do-territorio/divisao-regional/15778-divisoes-regionais-do-brasil.html?edicao=15905&t=acesso-ao-produto>. Acesso em: set. 2022.