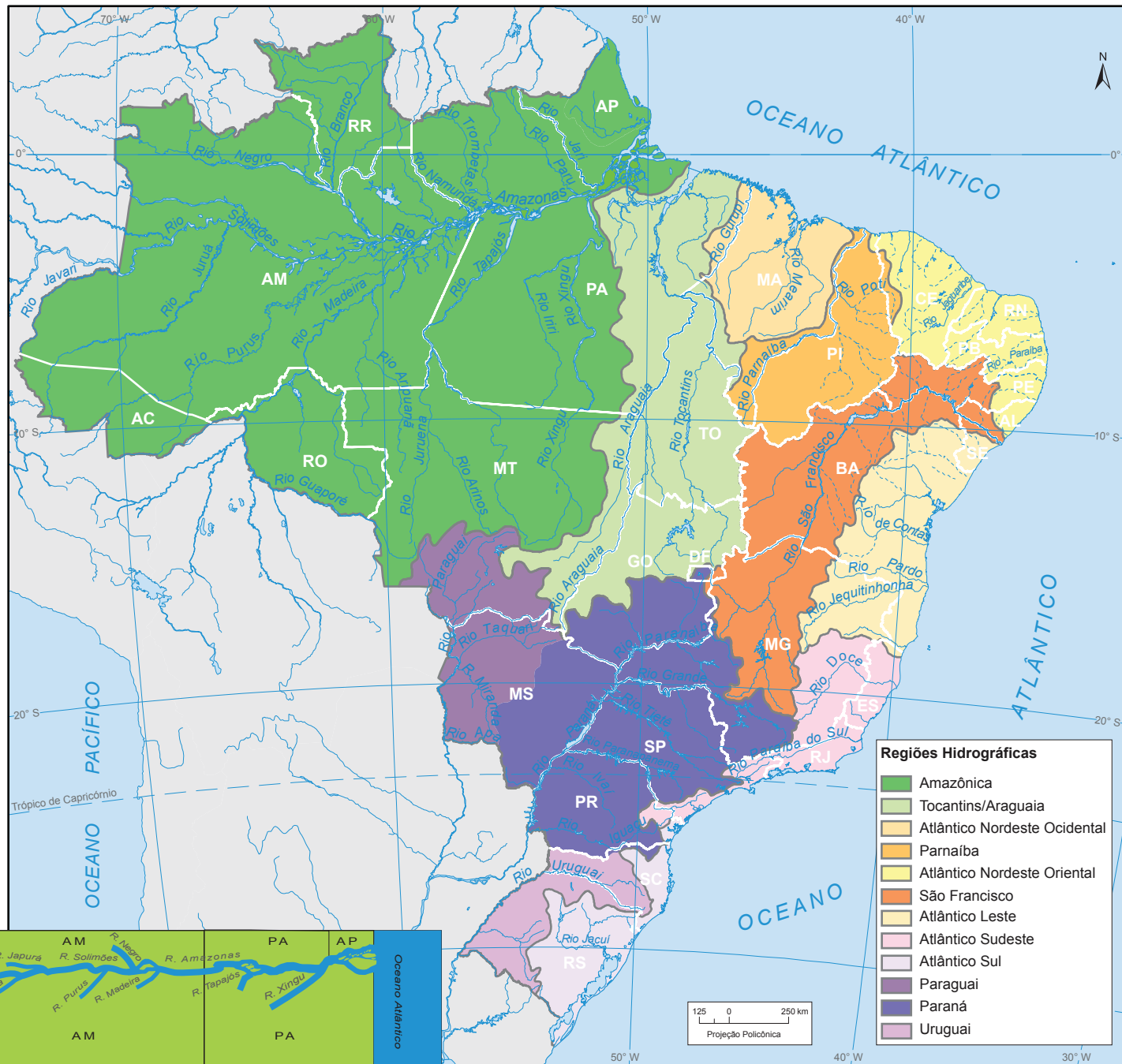
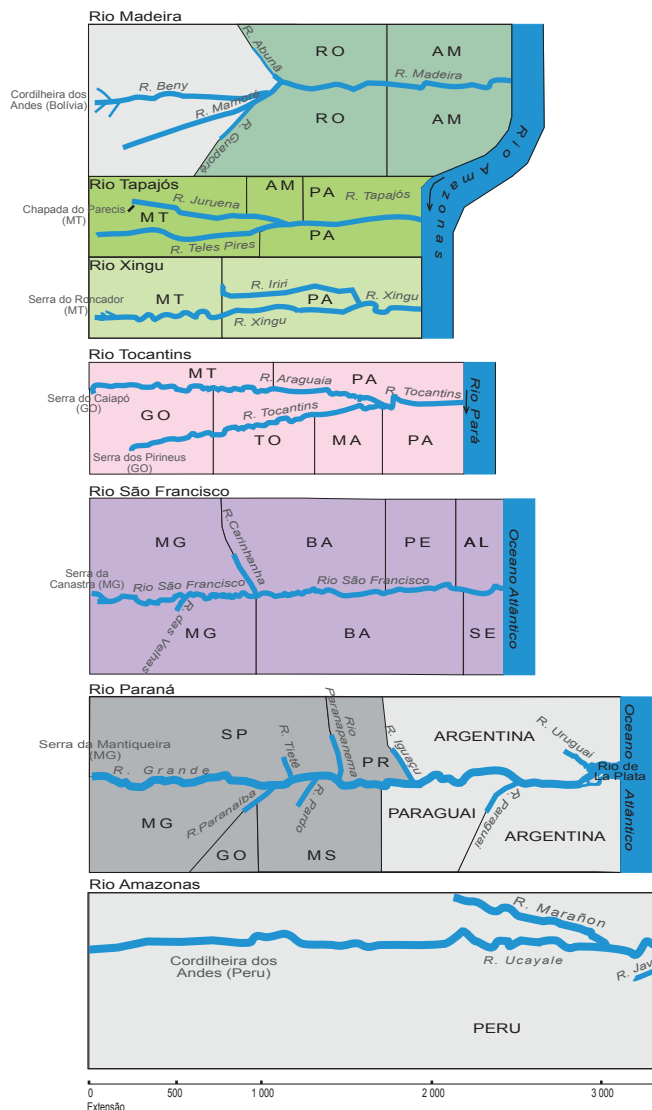



Principais rios



Regiões Hidrográficas

- Amazônica
- Tocantins/Araguaia
- Atlântico Nordeste Ocidental
- Parnaíba
- Atlântico Nordeste Oriental
- São Francisco
- Atlântico Leste
- Atlântico Sudeste
- Atlântico Sul
- Paraguai
- Uruguai



Fonte: Divisão Hidrográfica Nacional, Resolução nº. 32, do Conselho Nacional de Recursos Hídricos, de 15 de outubro de 2003. Disponível em: <<http://www.cnrh-srh.gov.br/deibera/resolucoes/R032.htm>> . Acesso em jul. 2008.